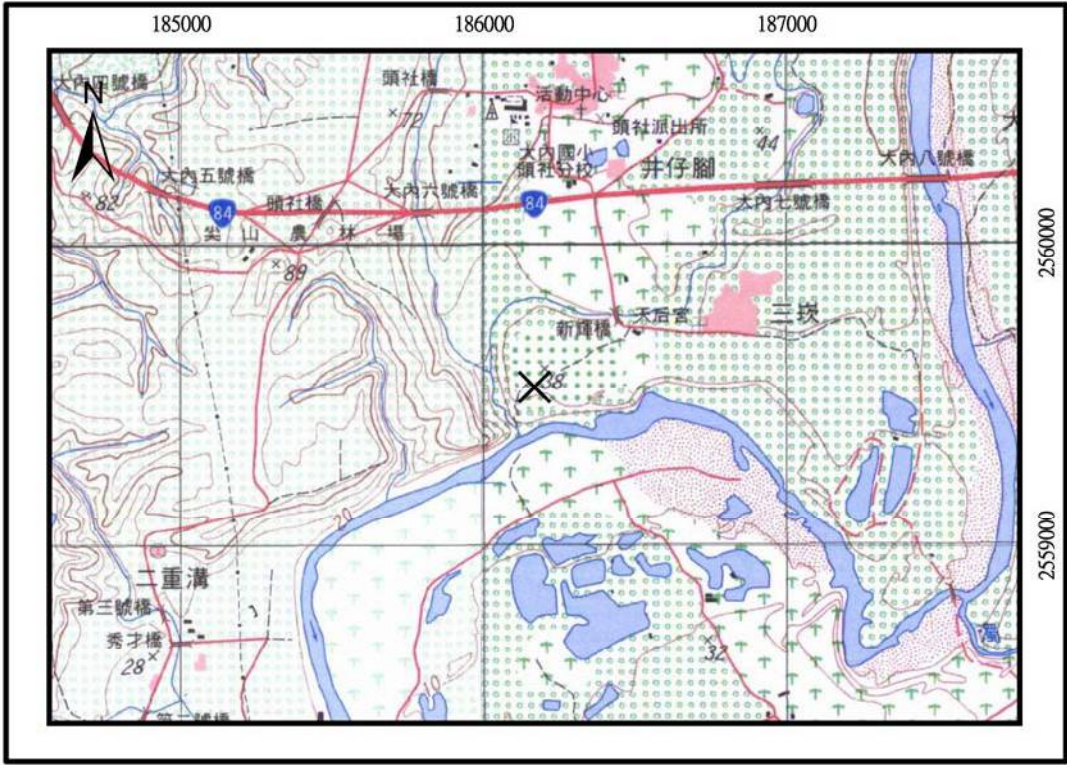






頭社遺址				
代號：1111-TS				
地理環境				
經 緯 度：	東經 120°22'34"	北緯 23°08'12"	方格座標：	E186118×N2559561m
行政隸屬：	臺南縣大內鄉頭社村			
地 理 區：	嘉南平原－曾文溪沖積平原			
海拔高度：	35-37m			
所屬水系：	三崁溝（曾文溪／曾文溪集水區）			
相關道路：	84 號快速道路（北門－玉井線）			
簡要描述：	遺址位於井仔腳聚落之西南側約 600 公尺，烏山嶺西南側，三崁溝匯入曾文溪東北方之高位河階地。			
(地形圖附道路及水道並劃記範圍)				
				
遺址狀態				
遺物分布：	本遺址出土之遺物大多集中於河階邊坡以及深開挖的排水溝邊，以夾砂陶片為主，但其他未深開挖之耕地，則幾乎未採得文化遺物。			
面 積：	點狀分布			
保存狀況：	根據原發現者許清保口述，其當時採集文化遺物的農地地主曾告知該土地曾經局部開挖並回填，而本計畫調查亦於修建之排水溝邊採得文化遺物，因此認為地表下可能存有史前文化之地層。			

文化類型：	蔦松文化		
年 代：	約 1800-350B.P.		
遺 跡：			
遺物類別（附照片）			
文 化 遺 物			
石 器：			
陶 器：	1. 蔦松文化：陶腹片、罐形器（本計畫採集）		
			
圖說：蔦松文化之陶腹片正面（本計畫採集）		圖說：蔦松文化之陶腹片背面（本計畫採集）	
骨 器：			
金 屬 器：			
其 他：	瓷片（本計畫採集）		
自 然 遺 物			
動 物：			
植 物：			
岩 石：			
土 壤：	黃褐色壤土		
其 他：			
遺址代表意義			
文化意義：			
歷史沿革：			
評鑑等級：	遺物出土地點		
建議事項			
遺址處理：	保持現狀，避免重大開發及翻整。		
遺物保存：			
行政處理：	<input type="checkbox"/> 指定遺址 <input type="checkbox"/> 列冊遺址 <input checked="" type="checkbox"/> 疑似遺址		
其 他：			
備 註			

研究簡史			
1. 2007 年 5 月 30 日許清保調查發現。			
2. 2008 年 3 月 25 日本計畫吳美珍、吳佩秦調查。			
參考文獻			
土地管理基本資料			
定著土地地號：		總面積：	平方公尺
使用分區（類別）：			
地號：	姓名	戶籍或連絡地址	聯絡電話
面積：			
所有人（代表）			
使用人			
管理人			
土地使用現況			
使用分區（類別）			
附近景觀：	遺址目前所在為快速道路途經之果園。		
 <p>圖說：果園對外的產業道路</p>		 <p>圖說：調查採集遺物之地點</p>	
使用現況：	<input type="checkbox"/> 荒廢地 <input checked="" type="checkbox"/> 農耕 <input type="checkbox"/> 景觀綠地 <input type="checkbox"/> 建築區 <input type="checkbox"/> 其他 說明：遺址目前為果園。		

 <p>圖說：邊坡因填土而有高度落差</p>	 <p>圖說：遺址西側果園近景</p>
 <p>圖說：邊坡散佈之夾砂陶片</p>	 <p>圖說：出土遺物之邊坡近景</p>
<p>其他相關事項</p>	
<p>執行單位：台灣打里摺文化協會 計畫主持人：劉益昌</p>	
<p>填表人：吳美珍／吳佩秦／顏廷仔／劉益昌</p>	